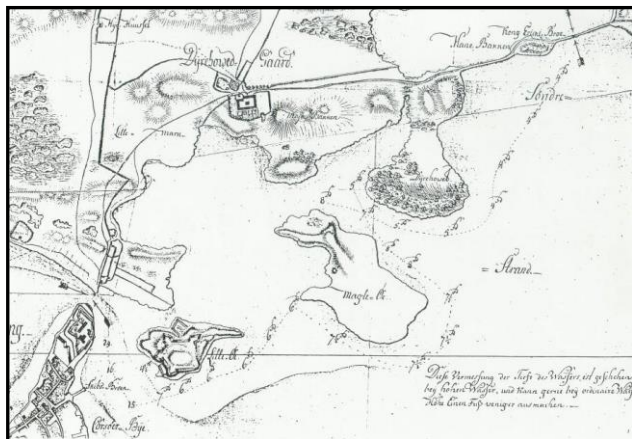


Kongevejen mod Kaasen/Coursen.

Vi har tidligere vandret på et afsnit af den gamle Kongevej fra Antvorskov Slot mod Coursen. Den er desværre nu nedlagt, og ikke afmærket i terrænet, så vi må gætte os til dens forløb.



Vi kan dog hente støtte i de gamle kort.

Ovenstående kort giver os et fingerpeg om Kongevejens forløb.

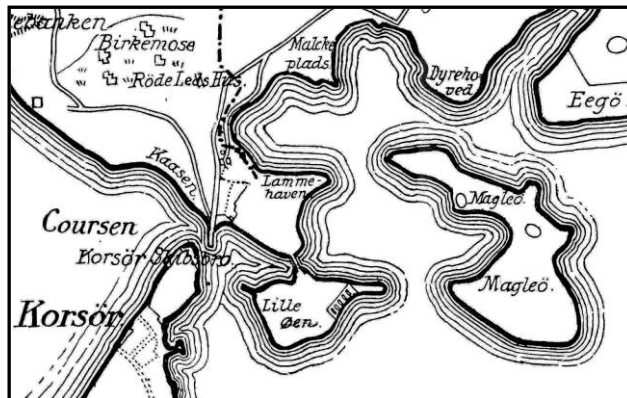
Kortet på forsiden af denne folder, - som er fra bogen "Korsør" fra 1926, - viser tydeligt forløbet af skellet mellem Korsør og Tårnberg sogne.

Kongevejen fra Dyrehovedgård til Kaasen



Her efter bokseklubbens bygning ser vi ved det gamle stendige resterne af den gamle vej, der var forgænger for Ørnumvej og Tårnbergvej, og antagelig var den oprindelige Kongevej.

Videre mod Kaasen/Coursen.



Vi tager nok ikke ret meget fejl, hvis vi siger, at hvis vi følger den gamle Kongevej, så følger vi også skellet mellem Korsør og Tårnberg.

Halsskov-halvøen 1804-1850.

Udsnit af matrikelkort over Halsskov.



Den østre (højre) side af Halsskovvej, ned til overfartsstedet hørte til Tårnberg Sogn indtil 1920.

Dette område er ikke matrikuleret på kortet.

Den vestre (venstre) side af Halsskovvej hørte til Korsør købstad. Det er det matrikulerede område.

Korsør "æder" af Tårnberg - af flere omgange.

Allerede i 1858 udvides Korsørs bygrænse mod øst på grund af jernbaneanlægget.

I 1906 køber havnen Lilleø, som hørte til Tårnberg. Den blev indlemmet i 1913.

Men en større "skelforretning" fandt sted i årene 1920-22, hvor hele by-arealet øst for Halsskovvej, med 1000 indbyggere, blev indlemmet i Korsør kommune, - herunder Tårnberg Skole på Dyrehovedgårds Allé 23.



Bygningen var bygget i 1913, og bærer i dag navnet "Tårnbo", hvilket var nemt at gøre; man fjernede blot de to sidste bogstaver i "Tårnberg". Under navnet sidder endnu beslaget for "Skole".

Skolen havde 146 børn pr. 1. januar 1922. Skolen blev nedlagt i 1923, og børn og lærere blev overflyttet til den nybyggede Halsskov skole.

I 1966 købte Korsør Kommune yderligere 373 hektar med 41 personer, - heraf 8 skolepligtige børn.

Ved kommunesammenlægningen i 1970 var den endelige sammenslutning en realitet.

Vi må nu nøjes med at gå en tur langs skellet, og mindes gamle dage.

Det gamle sogneskel.

Stengærden fra Storebælt i nord, er den gamle sognegrænse.



Det er samtidig skel mellem gårdene "Kruusesminde" og Tårnberg.

Stengærden afbrydes af jernbane og motorvej.



Men her ved haveforeningen "Nytten" ses den sidste rest, som afbrydes af Pakko Tryk.

Så må vi tænke os til, at det gamle sogneskel fortsætter videre i midten af Halsskovvej.



Den rød/hvide stiler midt på Halsskovvej kan vi udmærket betegne som en skelpæl.

Sognegrænse. Kongevej. Overfartssted.



Lad os gå fra Halsskovvej ad "Memory Lane".



Gik sogneskellet og Kongevejen tværs gennem Banegården, - lige under tårnet?



Men da banegården blev indviet i 1907 havde man glemt alt om Kongeveje og gamle sogneskel.



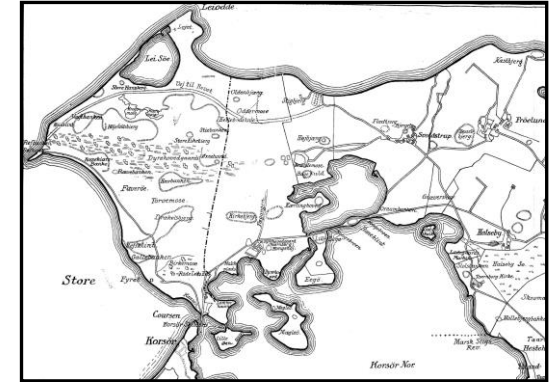
Kurt Rehder

Knivkærvej 72, Frølund
4220 Korsør Tlf.: 58 38 00 31
e-mail: kurt.rehder@mail.dk

"Tårnborgspor på Halsskov" -

Søndag den 27. marts 2022.

Kl. 14.00:



- og spor af Kongevejen.

